

396

КОММЕРЧЕСКАЯ ТАЙНА Экз. №

Акционерное общество «Транснефть - Приволга»
443020, г. Самара, ул. Ленинская, 100

(без приложения - не конфиденциально)



ФИЛИАЛ АКЦИОНЕРНОГО ОБЩЕСТВА «ТРАНСНЕФТЬ — ПРИВОЛГА»

ВОЛГОГРАДСКОЕ РАЙОННОЕ НЕФТЕПРОВОДНОЕ УПРАВЛЕНИЕ

Юрид. адрес: Ленинская ул. д.100, Самара, 443020, Россия. Фактический адрес: Историческая ул. д.185Б, Волгоград, 400075, Россия

E-mail: vol@vol.sam.transneft.ru. Тел.: (8442) 36-31-35

ОКПО 00137532, ОГРН 1026301416371, ИНН 6317024749, КПП 344302001

08.05.2026 № ТПВ—05-16-20-К-КТ/14302-КТ

Главе Ольховского муниципального
района Волгоградской области
В.С. Никонову

На № _____ от _____

Ходатайство об установлении публичного сервитута




1	Администрация Ольховского муниципального района Волгоградской области (наименование органа, принимающего решение об установлении публичного сервитута)	
2	Сведения о лице, представившем ходатайство об установлении публичного сервитута (далее – заявитель):	
2.1	Полное наименование	Акционерное общество «Транснефть – Приволга»
2.2	Сокращенное наименование	АО «Транснефть – Приволга»
2.3	Организационно-правовая форма	Акционерное общество
2.4	Почтовый адрес (индекс, субъект Российской Федерации, населенный пункт, улица, дом)	443020, Самарская область, г. Самара, ул. Ленинская, д. 100
2.5	Адрес электронной почты	privolga@sam.transneft.ru
2.6	ОГРН	1026301416371
2.7	ИНН	6317024749
3	Сведения о представителе заявителя:	
3.1	Фамилия	Коломенсков
	Имя	Сергей
	Отчество (при наличии)	Александрович
3.2	Адрес электронной почты	KholodovMV@vol.sam.transneft.ru
	Телефон	Тел.: +7 (902) 382-50-97
3.4	Наименование и реквизиты документа, подтверждающего полномочия представителя заявителя.	И.о. начальника Волгоградского районного нефтепроводного управления, действующий на основании доверенности №05-08/470 от 10.12.2025
4	<p>Прошу установить публичный сервитут в отношении земель и земельных участков в соответствии с п.2 статьи 39.37 Земельного кодекса Российской Федерации:</p> <p>Для складирования строительных и иных материалов, размещения временных или вспомогательных сооружений (включая ограждения, бытовки, навесы) и строительной техники, которые необходимы для обеспечения реконструкции, объекта федерального значения «Магистральный нефтепровод «Саратов-Кузьмичи». 226-231км., р. Иловля, ППМН (основная нитка), Ду500. Волгоградское РНУ. Реконструкция» и его неотъемлемых технологических частей.</p>	



№ ТПВ-05-16-20-К-КТ/14302-КТ от
08.05.2026

5	Испрашиваемый срок публичного сервитута с 05.04.2027 по 01.09.2028.
6	<p>Утвержденной программой Технического перевооружения, реконструкции АО «Транснефть-Приволга» по объекту «Магистральный нефтепровод «Саратов-Кузьмичи». 226-231км., р. Иловля, ППМН (основная нитка), Ду500. Волгоградское РНУ. Реконструкция» предусмотрены следующие сроки выполнения строительно-монтажных работ (СМР):</p> <p>Начало СМР – 05.05.2027 г. Окончание СМР – 18.07.2028г. Ввод объекта в эксплуатацию – 01.09.2028 г.</p> <p>Период, в течении которого в соответствии с расчетом заявителя использование земельного участка (его части) и (или) расположенного на нем объекта недвижимости в соответствии с их разрешенным использованием будет в соответствии с подпунктом 4 пункта 1 статьи 39.41 Земельного кодекса Российской Федерации невозможно или существенно затруднено – 12 месяцев.</p> <p>Проектной документацией по объекту «Магистральный нефтепровод «Саратов-Кузьмичи». 226-231км., р. Иловля, ППМН (основная нитка), Ду500. Волгоградское РНУ. Реконструкция» предусматривается техническая и биологическая рекультивация, после проведения работ по рекультивации затруднения в использовании земельного участка (его части) и (или) расположенного на нем объекта недвижимости в соответствии с их разрешенным использованием будут устранены.</p>
7	<p>Обоснование необходимости установления публичного сервитута:</p> <p>Проектной документацией предусматривается реконструкция действующего участка магистрального нефтепровода в рамках реализации проекта «Магистральный нефтепровод «Саратов-Кузьмичи». 226-231км., р. Иловля, ППМН (основная нитка), Ду500. Волгоградское РНУ. Реконструкция».</p> <p>Назначение, характеристика и техническое состояние трубопровода:</p> <p>1. Магистральный нефтепровод "Саратов-Кузьмичи" (принадлежит АО «Транснефть – Приволга» на праве собственности, кадастровый номер 0:0:0:378), введен в эксплуатацию в 1985 году. При плановом обследовании участков нефтепровода выявлено, что дальнейшая эксплуатация Магистрального нефтепровода "Саратов - Кузьмичи" участке 226-231км. без проведения работ по реконструкции создаёт опасные производственные факторы, такие как:</p> <ul style="list-style-type: none"> - возможное разрушение трубопровода или его элементов; - возгорание продукта при разрушении трубопровода; - взрыв газозоошной смеси при разрушении трубопровода; <p>2. В соответствии с подпунктом 5 пункта 2 статьи 39.41 обоснованием установления публичного сервитута является раздел проектной документации «Проект организации строительства» по объекту «Магистральный нефтепровод "Саратов-Кузьмичи". 226-231км., р. Иловля, ППМН (основная нитка), Ду500. Волгоградское РНУ. Реконструкция» (Г.5.0000.27051-ТПВ/ТСД/ГТП-500.000-ПОС1; Г.5.0000.27051-ТПВ/ТСД/ГТП-500.000-ПОС2;</p> <p>3. Приказ Министерства энергетики №86тд от 30.04.2026 об утверждении документации по планировке территории для размещения объекта трубопроводного транспорта федерального значения Магистральный нефтепровод «Саратов-Кузьмичи». 226-231км., р. Иловля, ППМН (основная нитка), Ду500. Волгоградское РНУ. Реконструкция».</p>

8	Сведения о правообладателе инженерного сооружения, которое переносится в связи с изъятием земельного участка для государственных или муниципальных нужд в случае, если заявитель не является собственником указанного инженерного сооружения (в данном случае указываются сведения в объеме, предусмотренном пунктом 2 настоящей Формы) (заполняется в случае, если ходатайство об установлении публичного сервитута подается с целью установления сервитута в целях реконструкции инженерного сооружения, которое переносится в связи с изъятием такого земельного участка для государственных или муниципальных нужд).	
9	Кадастровые номера земельных участков (при их наличии), в отношении которых испрашивается публичный сервитут и границы которых внесены в Единый государственный реестр недвижимости.	34:22:060201:8; 34:22:060201:1022; 34:22:060201:1025; 34:22:060201:1394; 34:22:060201:1090; 34:22:060201:144; 34:22:060201:1442; 34:22:060201:476; 34:22:000000:59; 34:22:060201:597; 34:22:060201:1465; 34:22:060201:147; 34:22:060201:151; 34:22:060201:986; 34:22:060201:152; 34:22:060201:153; 34:22:060201:156; 34:22:060201:992; 34:22:060201:206; 34:22:000000:50; 34:22:000000:68; 34:22:000000:10; 34:22:000000:31; 34:22:000000:1258; 34:22:000000:1264; 34:22:060121:146; 34:22:060121:147; 34:22:000000:898; 34:22:060121:23; 34:22:060201:225; 34:22:060201:1256; 34:22:060201:285; 34:22:060201:1314; 34:22:060201:1322; 34:22:060201:1326; 34:22:060201:1327; 34:22:060201:1342; 34:22:060201:1361; 34:22:060201:1366; 34:22:000000:78; 34:22:060201; 34:22:060121; 34:22:060203
10	Право, на котором инженерное сооружение принадлежит заявителю (если подано ходатайство об установлении публичного сервитута в целях реконструкции или эксплуатации инженерного сооружения) <u>Собственность</u> .	
11	Сведения о способах представления результатов рассмотрения ходатайства:	
	в виде электронного документа, который направляется уполномоченным органом заявителю посредством электронной почты.	<u>да</u> (да/нет)
	в виде бумажного документа, который заявитель получает непосредственно при личном обращении или посредством почтового отправления.	<u>да</u> (да/нет)
12	<p>Документы, прилагаемые к ходатайству:</p> <ol style="list-style-type: none"> 1) Сведения в форме электронного документа о границах публичного сервитута, включающие графическое описание местоположения границ публичного сервитута и перечень координат характерных точек этих границ в системе координат, установленной для ведения Единого государственного реестра недвижимости (XML-файлы с приложениями в соответствии с письмом Росреестра от 4.06.2019 г. N 01-05327-ГЕ/19); 2) Выписка ЕГРН на сооружение трубопроводного транспорта; 3) «Проект организации строительства» Г.5.0000.27051-ТПВ/ТСД/ГТП-500.000-ПОС1; Г.5.0000.27051-ТПВ/ТСД/ГТП-500.000-ПОС2. 4) Справка о сроках строительства объекта и сроках восстановления плодородия (рекультивации); 5) Приказ Министерства энергетики №86тд от 30.04.2026 об утверждении документации по планировке территории для размещения объекта трубопроводного транспорта федерального значения Магистральный нефтепровод «Саратов-Кузьмичи». 226-231км., р. Иловля, ППМН (основная нитка), Ду500. Волгоградское РНУ. Реконструкция». 6) Доверенность №05-08/470 от 10.12.2025. 	

13	Подтверждаю согласие на обработку персональных данных (сбор, систематизацию, накопление, хранение, уточнение (обновление, изменение), использование, распространение (в том числе передачу), обезличивание, блокирование, уничтожение персональных данных, а также иных действий, необходимых для обработки персональных данных в соответствии с законодательством Российской Федерации), в том числе в автоматизированном режиме.				
14	Подтверждаю, что сведения, указанные в настоящем ходатайстве, на дату представления ходатайства достоверны; документы (копии документов) и содержащиеся в них сведения соответствуют требованиям, установленным статьей 39.41 Земельного кодекса Российской Федерации.				
15	<table border="1" style="width: 100%; border-collapse: collapse;"> <tr> <td style="width: 70%; padding: 5px;">Подпись:</td> <td style="width: 30%; padding: 5px;">Дата:</td> </tr> <tr> <td style="padding: 5px;">  <div style="display: flex; justify-content: space-between; align-items: center;"> (подпись) С.А. Коломенсков (инициалы, фамилия) </div> </td> <td style="padding: 5px;">« ____ » _____ г.</td> </tr> </table>	Подпись:	Дата:	 <div style="display: flex; justify-content: space-between; align-items: center;"> (подпись) С.А. Коломенсков (инициалы, фамилия) </div>	« ____ » _____ г.
Подпись:	Дата:				
 <div style="display: flex; justify-content: space-between; align-items: center;"> (подпись) С.А. Коломенсков (инициалы, фамилия) </div>	« ____ » _____ г.				